











paleogeografische kaart 100 nC

-  buitenwater
-  Gebieden met kwelderwallen en -ruggen
-  kwelder
-  laag duin
-  Pleistocene zandgebieden, beneden 16 en 0 m. -NAP
-  Pleistocene zandgebieden, boven 0 m. NAP
-  Strandwallen en lage duinen
-  Stuwwallen, gestuwde keileem en door stromend landijs gemodelleerde ruggen en dalen
-  Stuwwallen, gestuwde keileem en door stromend landijs gemodelleerde ruggen en dalen
-  veen

0 10 km